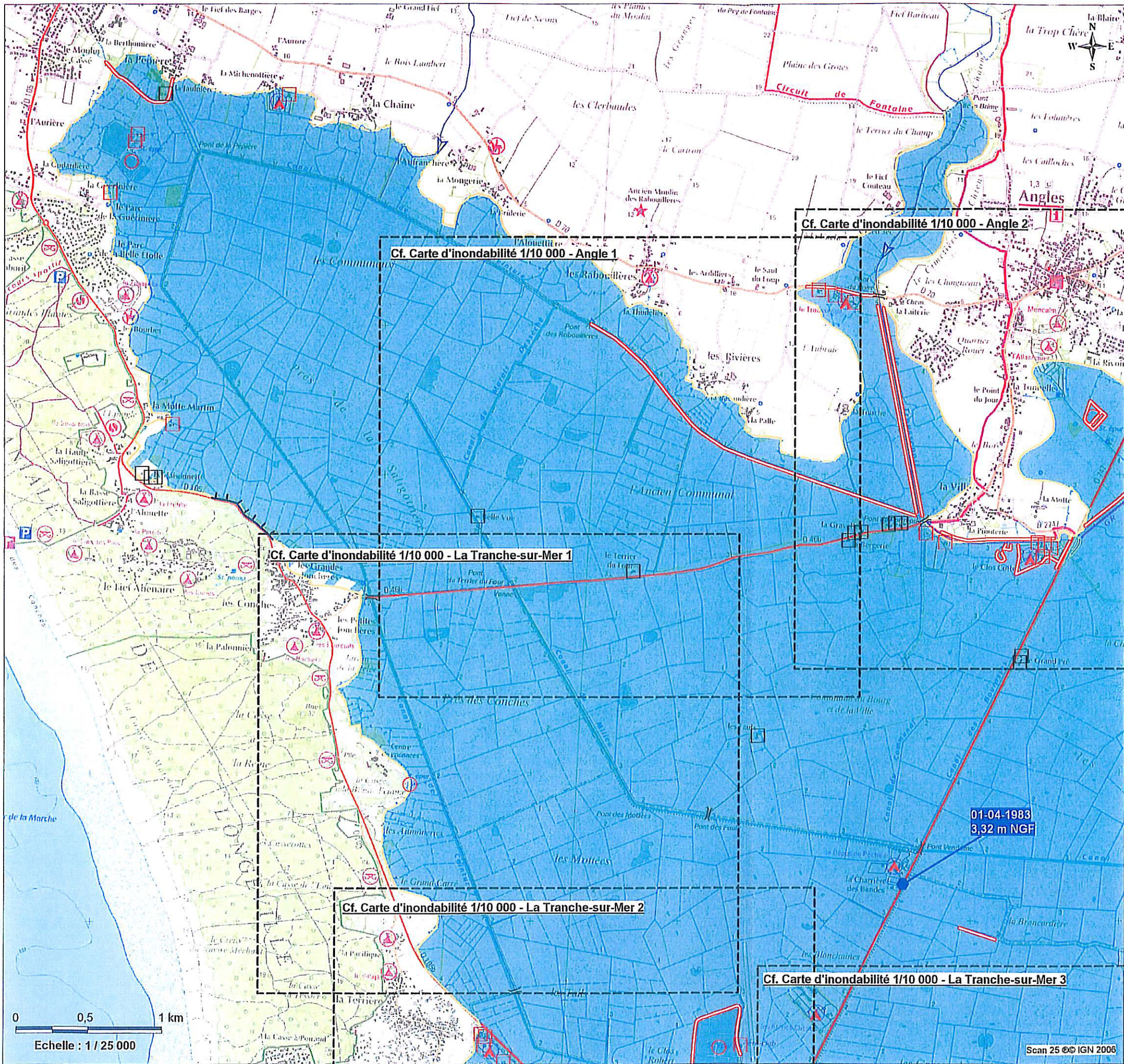
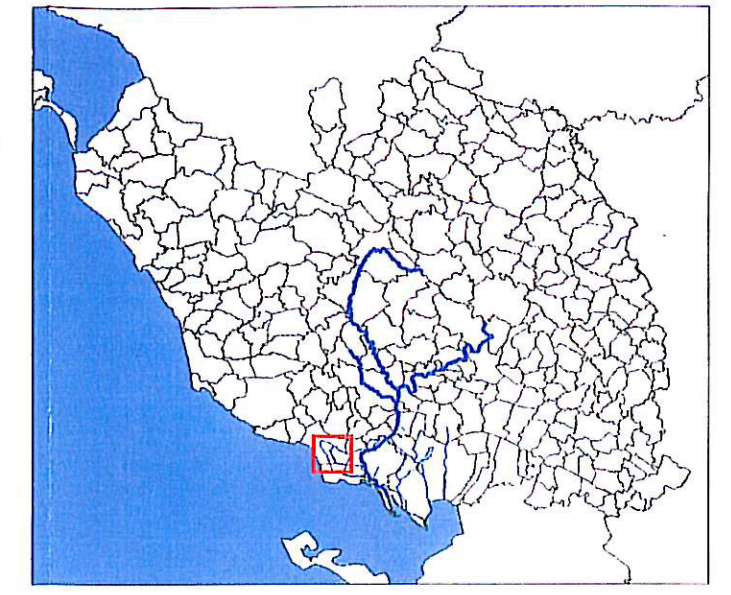


direction
départementale
de l'Équipement
Vendée

Atlas des Zones Inondables Lay aval

Carte d'inondabilité
Marais Ouest du Lay 1/2



Unités géomorphologiques :

- lit majeur
- lit majeur exceptionnel (marais desséchés)

Structures secondaires :

- affluent secondaire

Encaissements :

- versant
- terrasse alluviale

Limites encaissant - plaine alluviale :

- limite nette
- limite imprécise

Limites morphologiques :


- talus

Modifications de l'hydrodynamisme :

- ouvrage hors zone inondable
- station d'épuration
- bâtis
- bâtis hors zone inondable
- camping
- remblais d'infrastructure
- digue
- peupleraie

Points représentatifs :

- repère de crue



Laboratoire Régional des Ponts et Chaussées d'Angers - Avril 2008